

Rej. 5142



PRZEDSIĘBIORSTWO GOSPODARKI KOMUNALNEJ I MIESZKANIOWEJ
SPÓŁKA Z OGRANICZONĄ ODPOWIEDZIALNOŚCIĄ
62-700 Turek, ul. Polna 4

tel. (63) 28 00 321; fax (63) 278 41 51

internet: www.pgkim-turek.pl; email: pgkim-turek@pgkim-turek.pl

wpis do rejestru prowadzonego przez Sąd Rejonowy w Poznaniu Wydział IX KRS pod nr
KRS: 0000162254, kapitał zakładowy: 66 527 000,00 zł

Adm
Stożek

MAO-JRP/AP/21/2022
L.dz.2913/2021

Turek, dnia 20.07.2022 r.



Urząd Miejski w Turku
ul. Kaliska 59
62-700 Turek

GIM/pf
SW
ryp

Dotyczy: odpowiedź na pismo GIM.152.2.2022

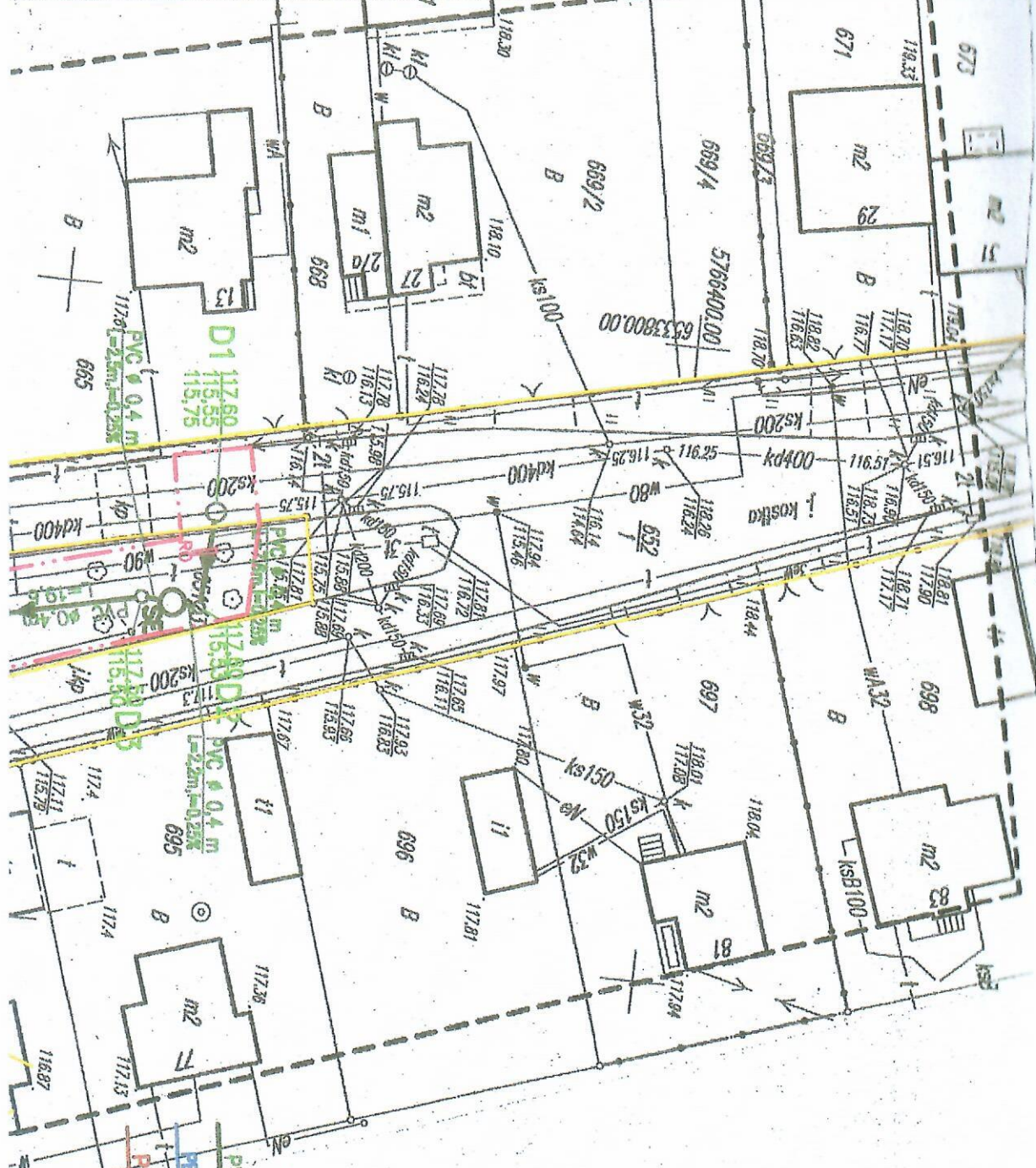
W odpowiedzi na otrzymane pismo GIM.152.2.2022 w sprawie planowanej inwestycji na terenie obecnego pasa zieleni między ulicami: I. Paderewskiego, F. Nowowiejskiego i G. Bacewicz w Turku, PGKiM Sp. z o.o. informuję, że wystąpiliśmy z pismem do Narodowego Funduszu Ochrony Środowiska i Gospodarki Wodnej o zajęcie stanowiska w sprawie możliwości odstąpienia z zakresu robót objętych wnioskiem o dofinansowanie a będących przedmiotem protestu. Po uzyskaniu stosownej informacji zajmiemy stosowne stanowisko i prześlemy docelową odpowiedź w przedmiotowej sprawie.

W załączeniu projekt zagospodarowania terenu ora wizualizacja po odtworzeniu terenu.






Z poważaniem

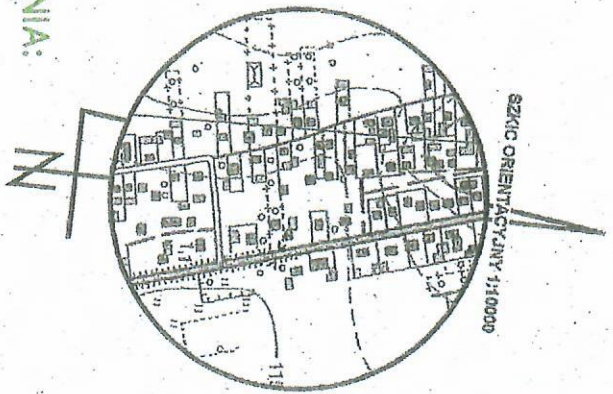
Mirowski
PREZES ZARZĄDU
DYREKTOR NACZELNY

Mirowski
Mirosław Wypiór

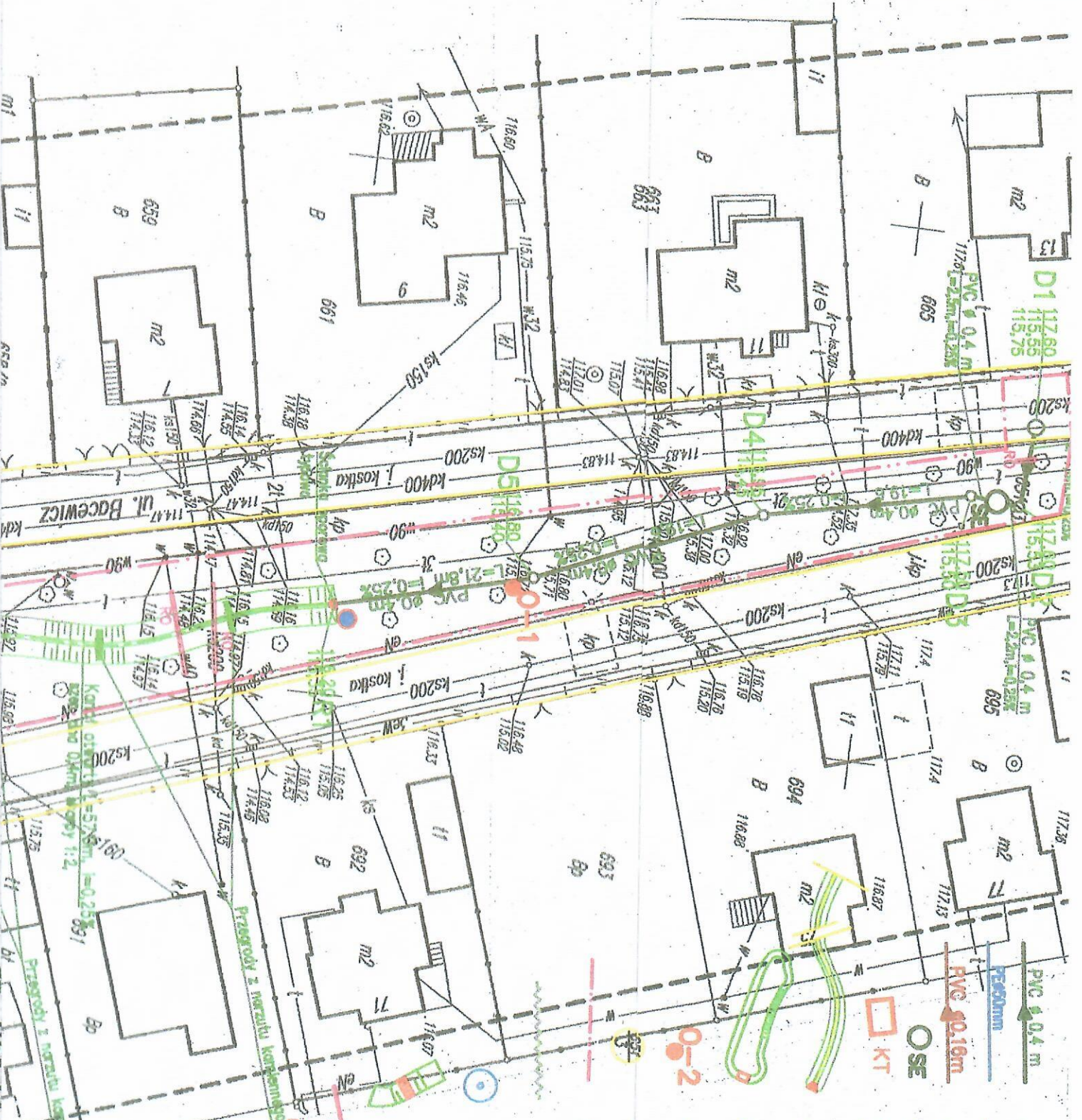


OZNACZENIA:

-  PVC ϕ 0,4 m
proj. kanały deszczowe
-  PE200mm
proj. przyłącze wodociągowe
-  PVC ϕ 0,16m
proj. przyłącze ka
-  SE
proj. separator z osadnikiem
-  KT
proj. komora technologiczna wg rysunku szczegółowego nr 4-B



SZKIC ORIENTACYJNY 1:10000



DZ. 651/5 I 652/1

1 N

- proj. kanały deszczowe
- proj. przyłącze wodociągowe
- proj. przyłącze ka
- proj. separator z osadnikiem
- proj. komora technologiczna wg rysunku szczegółowego nr 4-8
- proj. kanat otwarty
- proj. zbiornik retencyjny
- lokalizacja otworów badawczych
- numery ewidencyjne i granice ulicznych
- granice terenu objętego opracowaniem
- pas krzewów L=11,0 m - do przesadzenia
- proj. fontanna pływająca
- proj. schody terenowe
- proj. rury ochronne
- lokalizacja tablic informacyjnych ostrzegawczych

ul. Boczawicz



ul. Poderewskiego

D6 116.04
114.24
114.51
116.31
114.88

LOT W SKŁADZIE OBRABOWANIA
5786290.00
1333900.00

POLSKA
116.11
114.08

115.77
114.20

115.00
114.72
114.71

115.00
114.83

115.00
114.16

115.00
114.16

115.00
114.16

115.00
114.16

115.00
114.16

115.00
114.16

115.00
114.16

115.00
114.16

115.00
114.16

115.00
114.16

115.00
114.16

115.00
114.16

115.00
114.16

115.00
114.16

115.00
114.16

115.00
114.16

115.00
114.16

115.00
114.16

115.00
114.16

115.00
114.16

115.00
114.16

115.00
114.16

115.00
114.16

115.00
114.16

115.00
114.16

115.00
114.16

115.00
114.16

115.00
114.16

115.00
114.16

115.00
114.16

115.00
114.16

115.00
114.16

115.00
114.16

115.00
114.16

115.00
114.16

115.00
114.16

115.00
114.16

115.00
114.16

115.00
114.16

115.00
114.16

115.00
114.16

115.00
114.16

115.00
114.16

115.00
114.16

115.00
114.16

115.00
114.16

115.00
114.16

115.00
114.16

115.00
114.16

115.00
114.16

115.00
114.16

115.00
114.16

115.00
114.16

115.00
114.16

115.00
114.16

115.00
114.16

115.00
114.16

115.00
114.16

115.00
114.16

115.00
114.16

115.00
114.16

115.00
114.16

115.00
114.16

115.00
114.16

115.00
114.16

115.00
114.16

115.00
114.16

115.00
114.16

115.00
114.16

115.00
114.16

115.00
114.16

115.00
114.16

115.00
114.16

115.00
114.16

115.00
114.16

115.00
114.16

115.00
114.16

115.00
114.16

115.00
114.16

115.00
114.16

115.00
114.16

115.00
114.16

115.00
114.16

115.00
114.16

115.00
114.16

115.00
114.16

115.00
114.16

115.00
114.16

115.00
114.16

115.00
114.16

115.00
114.16

115.00
114.16

115.00
114.16

115.00
114.16

115.00
114.16

115.00
114.16

115.00
114.16

115.00
114.16

115.00
114.16

115.00
114.16

115.00
114.16

115.00
114.16

115.00
114.16

115.00
114.16

115.00
114.16

115.00
114.16

115.00
114.16

115.00
114.16

115.00
114.16

115.00
114.16

115.00
114.16

115.00
114.16

115.00
114.16

115.00
114.16

115.00
114.16

115.00
114.16

115.00
114.16

115.00
114.16

115.00
114.16

115.00
114.16

115.00
114.16

115.00
114.16

115.00
114.16

115.00
114.16

115.00
114.16

115.00
114.16

115.00
114.16

115.00
114.16

115.00
114.16

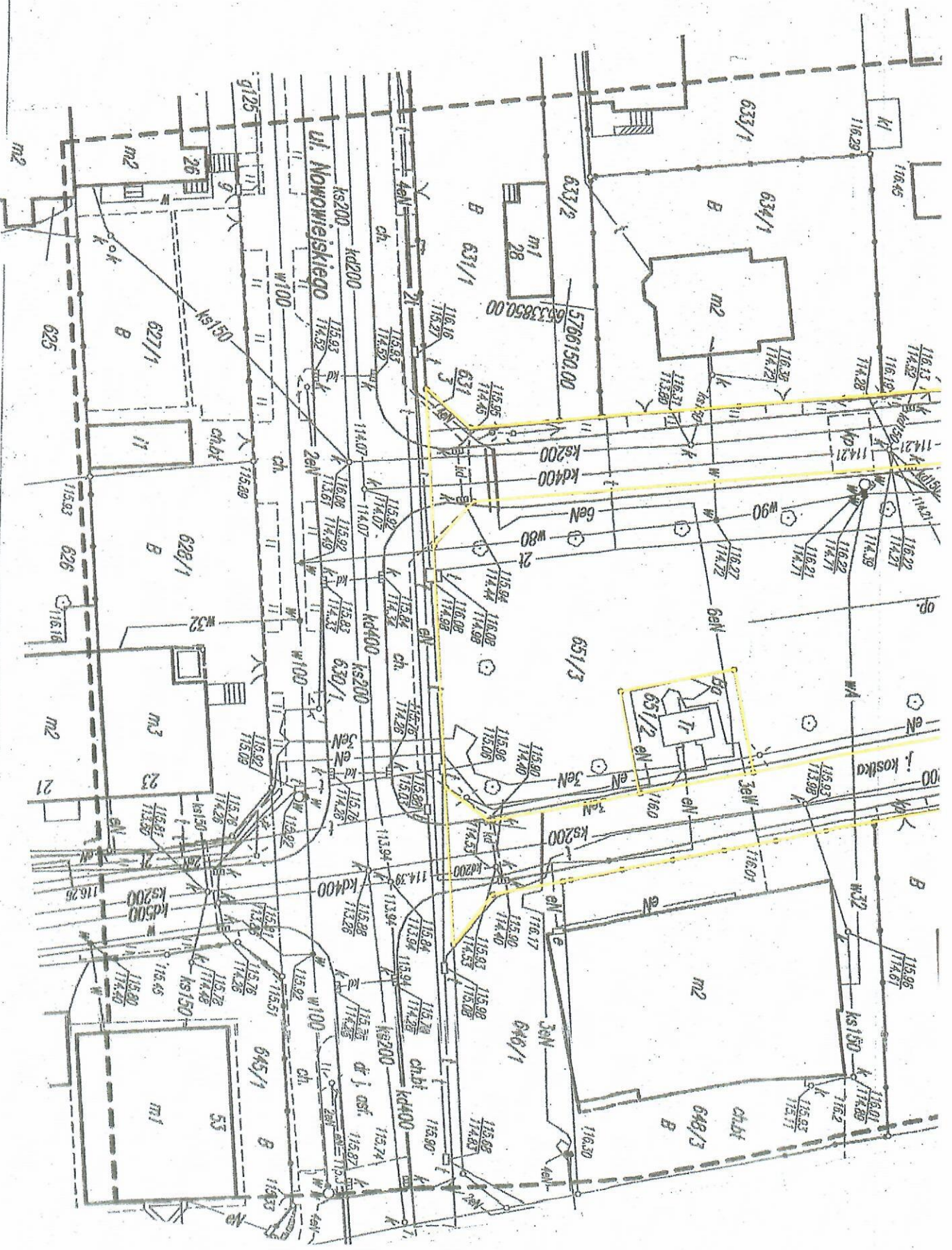
115.00
114.16

115.00
114.16

115.00
114.16

Waga: Za brak na mapie urządzeń podziemnych nie poddanych inwentaryzacji wykonawca tej mapy nie odpowiada.

PROJEKT ZAGOSPODAROWANIA TERENU – ZBIORNIK RETENCYJNY KANALIZACJI DESZCZOWEJ TURK UL. G. BACEWICZ



Posiada się, że niniejszy dokument został opracowany w wyniku prac geodezyjnych i kartograficznych, których rezultaty zawiera operat techniczny wpisany do ewidencji materiałów państwowego zasobu geodezyjnego i kartograficznego

STAROSTA TURECKI

P.3027.2020.1277

(Identyfikator ewidencyjny materiału zasobu - operatu technicznego)

10-07-2020

(Data wpisania operatu technicznego do ewidencji materiałów zasobu)

Z UP. STAROSTY

Roman Kubiak

Inspektor w Wydziale Geodezji

(Data i podpis osoby reprezentującej organ)

PGKIM Sp. z o.o.

uzgadnia bez

uwag

dnia 24 SIE. 2020

Specjalista

Wydziału Wadobógów i Kanalizacji

Majorka Anna Andrzejewska

PRACOWNIA PROJEKTOWA TECHNIKI SANITARNEJ PROJ-SAN BYDGOSZCZ

PROJEKTANT :

mgr inż. Piotr Tomaszewski

Instalacyjna

GPB.I.7342-76/98

Podpis:

Adres: TUREK ul. G.Bacewicz dz. 651/3, 652/1

Obiekt: KANALIZACJA DESZCZOWA - ZBIORNIK RETENCYJNY 1:500

Przedmiot rysunku:

PROJEKT ZAGOSPODAROWANIA TERENU

ZA ZGODNOŚĆ
Z ORYGINAŁEM

mgr inż. Piotr Tomaszewski
uprawnienia budowlane do projektowania,
mierzenia i nadzorowania bez ograniczeń
w specjalności instalacyjnej
nr ewid. GP 7342/97/98, GP 7342/1/98
GP S. I. 7342/76/98

MAPA DO CEŁÓW PROJEKTOWYCH

Oznaczenie kancelaryjne zapisanie pracy geodezyjnej	GEOŚ.6640.1151.2020
Miejscowość	TUREK
Jednostka ewidencyjna	302701_1
Identyfikator	TUREK - MIASTO
Nazwa	0004
Identyfikator	TUREK "D"
Nazwa	1:500
Skala mapy :	6.169.25.17.3.1 ; 6.169.25.17.3.3
Godło mapy zasobu	2000
Nazwa układu współrzędnych	Kronsztadt 86
prostopadłych płaskich	
układu wysokości	
Oznaczenie granic obszaru, który był przedmiotem aktualizacji	
Sluzebności gruntowe mające wpływ na zagospodarowanie gruntów zlokalizowanych w granicach projektowanej inwestycji	Mapa do celów projektowych została wykonana bez ustalenia obciążeń służebnościami gruntowymi w księdze wieczystej.
Data opracowania mapy	03.07.2020 r

PRACOWNIA USŁUGOWA

"PRYZMAT"

62-700 Turek, ul. 3-go Maja 8
(Dom Strażaka - II piętro p. nr 4)
tel. (0-63) 278-81-09, 0-604 956-694
NIP 668-102-35-76 REGON 310122855

Nazwa

GEODETA UPRAWNIONY

Dariusz Moniek
nr uprawnień 11418

.....
linię i nazwisko, nr uprawnień oraz
podpis geodety uprawnionego,
który opracował mapę

Nr rysunku:

1





Pracownia Architektury Krajobrazu

**ZIELONA
PRZESTRZEN**

Krzysztof Nowicki

NIP 668 196 81 82 tel: 691 176 092